

Art 4º — Sempre que tiverem de ser executados trabalhos fotogramétricos em zona interdita à navegação aérea, o Instituto Brasileiro de Geografia e Estatística se entenderá previamente com as autoridades militares competentes

Art 5º — Revogam-se as disposições em contrário

Rio de Janeiro, 25 de agosto de 1944, 123º da Independência e 56.º da República

GETÚLIO VARGAS


Alexandre Marcondes Filho

X CONGRESSO BRASILEIRO DE GEOGRAFIA

Solenemente instalado no dia 7 de setembro corrente, realizou-se, nesta capital, a partir daquela data até o dia 16 do mesmo mês, o X Congresso Brasileiro de Geografia, promovido pela Sociedade de Geografia do Rio-de-Janeiro, contando com o patrocínio do Ministério da Educação, da Prefeitura do Distrito-Federal e do Instituto Brasileiro de Geografia e Estatística.

Sessão preparatória — Em sessão plenária, a fim de deliberar quanto às diretrizes dos trabalhos programados, reuniram-se, à tarde de 16 daquele mês, na sede do Instituto Histórico e Geográfico Brasileiro, sob a presidência do Prof FERNANDO ANTÔNIO RAJA GABAGLIA, as Comissões Organizadoras Central e Local do certame

Declarando aberta a sessão, o seu presidente Prof RAJA GABAGLIA agradeceu, em nome daquelas comissões, a quantos colaboraram na organização do Congresso acentuando a fraternal acolhida dispensada pelo embaixador JOSÉ CARLOS DE MACEDO SOARES, presidente do Instituto Histórico e Geográfico Brasileiro, oferecendo a sede dessa instituição cultural para servir de sede aos trabalhos do certame Explicando os motivos porque deixava o certame de ser levado a efeito em Belém do Pará, como estava primitivamente previsto, o Prof. RAJA GABAGLIA enumerou as dificuldades que impediram a sua realização ali, declarando, entretanto, que o Pará seria magnificamente representado por uma brilhante delegação chefiada pelo pró-



A foto acima mostra a Mesa que dirigiu os trabalhos da sessão solene de instalação dos trabalhos do X Congresso Brasileiro de Geografia, realizada no Palácio Tiradentes, vendo-se o Sr ministro ALEXANDRE MARCONDES FILHO quando fazia o discurso inaugural em nome do Presidente GETÚLIO VARGAS

prio interventor federal naquele Estado, Cel MAGALHÃES BARATA. Na impossibilidade de enumerar tôdas as pessoas e instituições que colaboraram e concorreram para que o certame se realizasse, o presidente da sua Comissão Organizadora Central referiu-se apenas a três nomes, que, ao seu ver, foram os melhores coadjuvadores dos trabalhos da Comissão: o Presidente GETÚLIO VARGAS, o ministro GUSTAVO CAPANEMA e o prefeito HENRIQUE DODSWORTH.

Os organizadores do Congresso, disse por fim, que procuraram atender às verdadeiras finalidades da ciência geográfica, organizando um programa onde estão presentes todos os problemas geográficos brasileiros.

Chegado ao fim do seu discurso, foi anunciado que se iria proceder à eleição do presidente da Mesa diretora dos trabalhos do X Congresso Brasileiro de Geografia, indicando para esse cargo o Sr embaixador JOSÉ CARLOS DE MACEDO SOARES, pois esse preclaro brasileiro reunia tais títulos de benemerência conquistados em benefício da geografia pátria que o seu nome contaria, por certo, com a aprovação dos presentes

Sendo unânimemente aclamado para presidir os trabalhos do Congresso, o embaixador JOSÉ CARLOS DE MACEDO SOARES, a convite do Prof. RAJA GABAGLIA, deixou o seu lugar no plenário para tomar assento na presidência dos trabalhos. Depois de agradecer sua aclamação, o embaixador JOSÉ CARLOS DE MACEDO SOARES deu a palavra ao Eng.º CRISTÓVÃO LEITE DE CASTRO, secretário-geral da Comissão Organizadora Central que, indicou sob aclamações dos congressistas o Presidente GETÚLIO VARGAS para presidente de honra, o prefeito HENRIQUE DODSWORTH e o coronel MAGALHÃES BARATA para vice-presidentes de honra; general CÂNDIDO RONDON, ministro BERNARDINO JOSÉ DE SOUSA, ministro JOÃO SEVERINO DA FONSECA HERMES JÚNIOR, Prof. FERNANDO ANTÔNIO RAJA GABAGLIA, comandante BRÁS DIAS DE AGUIAR e Eng.º ÉDISON PASSOS, para presidentes beneméritos; general EMÍLIO FERNANDES DE SOUSA DOCA, coronel JONAS DE MORAIS CORREIA FILHO e capitão AMÍLCAR DUTRA DE MENEZES, para vice-presidentes beneméritos. Aclamados esses nomes para os cargos indicados, o ministro JOÃO SEVERIANO DA FONSECA HERMES JÚNIOR propôs, ainda mais, sendo igualmente aclamado, o nome do Eng.º CRISTÓVÃO LEITE DE CASTRO.

Passando-se à eleição dos restantes membros da Mesa diretora dos trabalhos do presente certame, o ministro BERNARDINO DE SOUSA pediu a palavra, indicando o almirante RAUL TAVARES, o general JOSÉ ANTÔNIO COELHO NETO e

o almirante JORGE DODSWORTH MARTINS para 1.º, 2.º e 3.º vice-presidentes, respectivamente, e os engenheiros CRISTÓVÃO LEITE DE CASTRO, VALDEMAR LEFÈVRE, LAURO DE ANDRADE SAMPAIO e professor MÁRIO DA VEIGA CABRAL, sendo o primeiro desses para secretário-geral e os restantes para 1.º, 2.º e 3.º secretários, na ordem em que estão colocados.

Composta dessa forma a Mesa diretora dos trabalhos, o embaixador MACEDO SOARES declarou que iria receber sugestões sobre a composição das 10 comissões técnicas do Congresso, pedindo aos presentes que indicassem nomes de acôrdo com as especializações de cada um.

Depois de indicados os nomes dos especialistas para comporem as dez comissões técnicas, o embaixador MACEDO SOARES declarou que iria indicar, oportunamente, os membros da Comissão de Coordenação e Iniciativas, devendo serem membros natos da mesma os presidentes das comissões organizadoras central e local do Congresso.

MESA DIRETORA

Presidente — embaixador JOSÉ CARLOS DE MACEDO SOARES.

1.º vice-presidente — almirante RAUL TAVARES

2.º vice-presidente — general JOSÉ ANTÔNIO COELHO NETO.

3.º vice-presidente — almirante JORGE DODSWORTH MARTINS.

Secretário-geral — Eng.º CRISTÓVÃO LEITE DE CASTRO.

1.º secretário — Dr. VALDEMAR LEFÈVRE

2.º secretário — Eng.º LAURO DE ANDRADE SAMPAIO.

3.º secretário — Prof. MÁRIO DA VEIGA CABRAL.

Comissão de Coordenação e Iniciativas — Min. JOÃO SEVERIANO DA FONSECA HERMES, presidente; Min. MURILLO MIRANDA BASTO, Prof. JORGE ZARUR e Prof. ORLANDO VALVERDE, secretário.

COMISSÕES TÉCNICAS

1ª Comissão

Presidente — general EMÍLIO FERNANDES DE SOUSA; vice-presidente — coronel FRANCISCO JAGUARIBE GOMES DE MATOS; 1.º secretário — Eng.º VIRGÍLIO CORREIA FILHO; e, 2.º secretário — Dr. ARTUR CÉSAR FERREIRA REIS

2ª Comissão

Presidente — Prof. ALÍRIO HUGUENEY DE MATOS; vice-presidente — comandante ARI DOS SANTOS RANGEL; 1.º secretário — Eng.º BENEDITO QUINTINO DOS SANTOS; e, 2.º secretário — Eng.º ANTÔNIO BATISTA RIBAS

3ª Comissão

Presidente — Prof. EVERARDO BACHHEUSER; vice-presidente — AVELINO INÁCIO DE OLIVEIRA, 1.º secretário — Eng.º PEDRO MOURA; 2.º secretário — Dr. AROLDO CALDEIRA

4ª Comissão

Presidente — Prof. CÂNDIDO MELO LETTÃO; vice-presidente — Prof. FERNANDO DA SILVEIRA, 1.º secretário — Dr. JOSÉ LACERDA DE ARAÚJO FEIO; e, 2.º secretário — Prof. EMÍDIO DE MELO FILHO

5ª Comissão

Presidente — ministro ORLANDO LEITE RIBEIRO, vice-presidente — Eng.º MOACIR MALHEIRO FERNANDES DA SILVA; 1.º secretário — FÁBIO DE MACEDO SOARES GUIMARÃES, e, 2.º secretário — Prof. FELTE BEZERRA

6ª Comissão

Presidente — Eng.º HILDEBRANDO DE ARAÚJO GÓIS, vice-presidente — Comandante FELICIANO CÉSAR XAVIER, 1.º secretário — Eng.º INOCÊNCIO BENTES, e, 2.º secretário — Prof. JOAQUIM RAMALHO

7ª Comissão

Presidente — Prof. AFONSO MACDOWELL; vice-presidente — Prof. HENRIQUE DE ARAGÃO, 1.º secretário — Dr. LUÍS PALMIER; e, 2.º secretário — Dr. NÉLSON CORREIA

8ª Comissão

Presidente — Eng.º DULFE PINHEIRO MACHADO, vice-presidente — Dr. ALVARO ADOLFO DA SILVEIRA, 1.º secretário — Dr. GILENO DE CARLI, e 2.º Secretário — Eng.º VÍTOR ANTÔNIO PELUSO JÚNIOR.

9ª Comissão

Presidente — Prof. FERNANDO ANTÔNIO RAJA GABAGLIA, vice-presidente — Prof. GERALDO SAMPAIO DE SOUSA; 1.º secretário — Prof. LUÍS DE MORAIS RÊGO, e, 2.º secretário — Prof. OTACÍLIO ALVES PEREIRA.

10ª Comissão

Presidente — comandante BRÁS DIAS DE AGUIAR; vice-presidente — Prof. MÁRIO CAMPOS RODRIGUES DE SOUSA, 1.º secretário — Dr. JOSÉ BUENO DE OLIVEIRA AZEVEDO FILHO, e, 2.º secretário — Prof. LÚCIO DE CASTRO SOARES


Sessão solene de instalação No Palácio Tiradentes, no dia 7 de setembro, à noite, teve lugar a cerimônia solene de instalação dos trabalhos do X Congresso. O ato contou com a presença de todos os congressistas, altas autoridades civis e militares, intelectuais, professores e técnicos, tendo tomado assento à mesa os Srs. Dr. ALEXANDRE MARCONDES FILHO, ministro do Trabalho e interino da Justiça, que a presidiu; comandante OTÁVIO DE MEDEIROS, representante do Presidente da República, D. JAIME DE BARROS CÂMRA, Arcebispo do Rio-de-Janeiro, capitão AMÍLCAR DUTRA DE MENESES, diretor geral do Departamento de Imprensa e Propaganda; embaixador MACEDO SOARES, presidente do Instituto Brasileiro de Geografia e Estatística, Prof. RAJA GABAGLIA, reitor do Colégio Pedro II e presidente da Comissão Central Organizadora do X Congresso Brasileiro de Geografia, almirante RAUL TAVARES, coronel MAGALHÃES BARATA, interventor no Estado do Pará, coronel HÉLIO DE MACEDO SOARES E SILVA, secretário da Viação e Obras Públicas do Estado do Rio-de-Janeiro, Prof. MÁRIO DA VEIGA CABRAL, engenheiro CRISTÓVÃO LEITE DE CASTRO, engenheiro VALDEMAR LEFÈVRE, ministro ORLANDO LEITE RIBEIRO e Sr. MÁRIO MELO

Iniciando os trabalhos, falou o embaixador MACEDO SOARES, que passou a presidência da Mesa ao ministro MARCONDES FILHO, o qual declarando instalado o X Congresso de Geografia, proferiu as seguintes palavras

“Em nome do Exmo. Sr. Presidente da República, tenho a honra de apresentar-vos os votos de boas vindas e declarar instalado o X Congresso Brasileiro de Geografia, que se reúne sob a presidência do Sr. embaixador José Carlos de Macedo Soares, brasileiro ilustre cujo incansável esforço, patriotismo e inteligência tão relevantes serviços têm prestado ao país.

A data escolhida para a sessão inaugural deste certame não podia ser mais significativa, nem mais propícia. Ainda há poucos instantes, falando no estádio do Vasco da Gama, por entre aclamações do povo brasileiro, o presidente GETÚLIO VARGAS assinalava que este aniversário da Independência encontra a Nação no ponto mais alto de sua existência política. Nesse memorável discurso existem algumas considerações que poderiam ser inscritas no pórtico deste Congresso, como um roteiro

Já não somos uma comunidade semi-colonial — declarou o presidente GETÚLIO VARGAS — preocupada com a exploração de três ou quatro produtos tropicais. Já demos relêvo aos nossos valores produtivos, já iniciamos a exploração das grandes riquezas do sub-



O cônsul MURILO MIRANDA BASTO, secretário da Comissão Organizadora Central do X Congresso Brasileiro de Geografia, mostra a um representante o expressivo número de adesões ao certame

solo, dantes tão louvadas, mas esquecidas e abandonadas

Estas palavras, senhores, indicam a conveniência de incentivarmos, cada vez, mais, o estudo da geografia econômica do Brasil contemporâneo, para abrir caminho à industrialização do país através do estudo do solo e dos seus produtos, e das riquezas que se ocultam no seio da terra, a fim de que nossas fábricas, relativamente aos problemas da matéria prima, se libertem dos mercados estrangeiros e apressem a consolidação da autonomia econômica

Abrem-se, assim, aos geógrafos brasileiros novos e largos horizontes para atividades úteis ao engrandecimento e prosperidade do Brasil, bem como a solução de problemas que se acham inscritos na agenda deste Congresso. Do seu êxito, a garantia nós a temos na cultura, na inteligência, no patriotismo e na dedicação dos senhores Congressistas, que, sobre tal matéria, representam uma elite do Brasil.

Declaro, senhores, aberta a sessão"

A seguir, em nome da Comissão Central Organizadora, falou o professor RAJA GABAGLIA, apresentando as boas vindas aos congressistas.

Finda a oração do professor FERNANDO RAJA GABAGLIA, usou da palavra

o Sr. MÁRIO MELO que, em nome dos congressistas, agradeceu à saudação.

Antes de ser encerrada a sessão, foi feita, pelo Sr. CRISTÓVÃO LEITE DE CASTRO, secretário-geral do X Congresso Brasileiro de Geografia, a leitura da relação geral das declarações e representações ao certame

Dando por encerrada a sessão de instalação do Congresso, o ministro MARCONDES FILHO pronunciou as seguintes palavras:

"Congratulando-me com os senhores congressistas, pelo extraordinário brilho desta sessão inaugural, em que se fizeram ouvir dois magníficos discursos, que tanto enriqueceram o nosso espírito.

Agradecendo, ainda, a honrosa presença do Sr. Arcebispo Metropolitano, e reconhecendo estar finda a matéria da ordem do dia, declaro encerrada esta sessão solene"

Reunião conjunta das Comissões Técnicas

Na sede do Instituto Histórico e Geográfico, realizou-se, na manhã

do dia 8 de setembro, a sessão conjunta das dez Comissões Técnicas do Congresso, sob a presidência do embaixador JOSÉ CARLOS DE MACEDO SOARES que, dando começo aos trabalhos, em observância ao programa, designou os membros da Comissão de Coordenação

e Iniciativas, cuja função foi a de coordenar os trabalhos das 10 comissões técnicas e de tomar as iniciativas necessárias ao bom andamento e desenvolvimento dos trabalhos afetos às mesmas


Convidando o Sr ministro SEVERIANO DA FONSECA HERMES JÚNIOR para ocupar o cargo de presidente da Comissão de Coordenação e Iniciativas, o Sr embaixador MACEDO SOARES proclamou a seguir os nomes dos restantes membros dessa comissão, passando a presidência da sessão ao ministro FONSECA HERMES JÚNIOR. Este começou por prestar esclarecimentos acerca das tarefas atribuídas à comissão. A propósito do assunto o secretário-geral do Congresso, Eng^o LETTE DE CASTRO, esclareceu que tal comissão constituía uma inovação na norma dos trabalhos até aqui observada pelos congressos brasileiros de Geografia. Foi concedida após, sucessivamente, a palavra aos presidentes das comissões técnicas, que passaram a relatar os nomes componentes das mesmas, conforme está publicado noutra local.

Sessões plenárias Realizaram-se, nos dias 11, 13 e 15 de setembro, as três sessões plenárias programadas. Nessas reuniões foram dis-

cutidos os assuntos constantes da Ordem do Dia, previamente elaborada, tendo o Congresso tomado conhecimento de várias comunicações, bem como da apresentação das moções, indicações e recomendações de que os *Anais* darão notícia oportunamente.

A primeira reunião compareceu o Eng^o ROBERT H. RANDALL, chefe da delegação dos Estados Unidos à II Reunião Pan-Americana de Consulta sobre Geografia e Cartografia, sendo homenageado com o convite para tomar assento à Mesa diretora dos trabalhos Saudado pelo Eng^o CRISTÓVÃO LETTE DE CASTRO, o homenageado agradeceu.

A terceira sessão foi honrada com a presença de dois ministros de Estado — o general EURICO GASPAS DUTRA, titular da pasta da Guerra e ministro GUSTAVO CAPANEMA, titular do Ministério da Educação e Saúde. Comunicando oficialmente a presença do ministro EURICO GASPAS DUTRA, o primeiro a visitar o Congresso, o embaixador JOSÉ CARLOS DE MACEDO SOARES disse da honra dos presentes em ser distinguido com a presença, no certame, do ilustre cidadão e militar, designado, após, o Eng^o VIRGÍLIO CORREIA FILHO para, em nome dos congressistas, saudar o visitante. Depois de demorar cerca de uma



Durante a visita que o Sr GUSTAVO CAPANEMA, ministro da Educação e Saúde realizou ao Congresso foi tomada a foto acima, focalizando Sua Excelência discursando em agradecimento à saudação que lhe foi feita pelo Sr JOSÉ AUGUSTO BEZERRA DE MENEZES, em nome dos congressistas


hora, assistindo os debates suscitados no certame, o general EURICO GASPARDUTRA retirou-se, tendo agradecido a homenagem de que foi alvo.

Proclamando o prazer dos congressistas em receber a visita do ministro GUSTAVO CAPANEMA, o embaixador MACEDO SOARES declarou que ia dar a palavra ao Dr JOSÉ AUGUSTO BEZERRA DE MENESES, tendo êste, em nome dos presentes, saudado o ilustre visitante. Agradecendo, o ministro GUSTAVO CAPANEMA, em longo improviso, falou sobre a moderna metodologia do ensino

grafia, tendo por deliberação unânime ficado resolvido que o próximo certame da mesma série se reúna em Belém, capital do Estado do Pará

Sessão solene de encerramento No auditório do Ministério da Educação, com a presença de altas autoridades civis e militares e altas personalidades e congressistas, realizou-se a sessão solene de encerramento do Congresso

A sessão foi presidida pelo embaixador JOSÉ CARLOS DE MACEDO SOARES



Após a realização do banquete oferecido pelo Sr embaixador JOSÉ CARLOS DE MACEDO SOARES aos congressistas, na sala de festas do Automóvel Clube, foi tomada a fotografia acima, na qual figuram todos os membros do Congresso que compareceram àquela solenidade

da geografia, detalhando as diretrizes do Ministério de que é titular, no tocante ao ensino dessa matéria. Comunicou as providências em elaboração, entre as quais a confecção do novo programa secundário, adiantando que no curso superior seriam separados o Curso de História do de Geografia

Além das três sessões plenárias programadas, realizou-se, no dia 16 mais uma sessão extraordinária. Nessa sessão foram dados a conhecer os pareceres elaborados pela Comissão de Coordenação e Iniciativa, para a necessária deliberação do plenário

Outro assunto tratado nessa última reunião foi o referente à sede do futuro XI Congresso Brasileiro de Geo-

Tomaram assento à mesa, além dos membros das comissões diretoras do certame, o capitão BRUNO RIBEIRO, representante do Sr. Presidente da República, o qual ocupou a Presidência de Honra, ministro ORLANDO LEITE RIBEIRO, representante do Sr. ministro das Relações Exteriores, coronel JAGUARIBE DE MATOS, representante do Sr ministro da Guerra; e coronel MAGALHÃES BARATA, interventor federal no Estado do Pará

Falaram os Srs. coronel MAGALHÃES BARATA, Dr COLEMAR NATAL E SILVA e almirante JORGE DODSWORTH MARTINS, o primeiro agradecendo a escolha da cidade de Belém para sede do XI Congresso; o segundo para apresentar des-

pedidas em nome dos delegados e o último para, em nome dos organizadores do certame, agradecer a colaboração dos técnicos que tomaram parte no mesmo

Encerrada a sessão, falou o embaixador JOSÉ CARLOS DE MACEDO SOARES, ressaltando os excelentes resultados obtidos com a realização do certame, agradecendo, por fim, o comparecimento das altas autoridades presentes

Série de conferências geográficas

Iniciando a série de conferências programadas, o professor JORGE ZARUR, no dia 8 de setembro fez uma conferência no auditório do Ministério da Educação, na qual abordou o tema: "A Geografia — uma ciência moderna a serviço do homem", tendo mostrado um filme O conferencista foi apresentado pelo Eng^o CRISTÓVÃO LEITE DE CASTRO

No dia 11 do mesmo mês o professor SÍLVIO FRÓIS ABREU realizou, no próprio recinto onde se efetuaram as reuniões do Congresso, uma conferência focalizando os aspectos mais característicos do Nordeste

Nesse mesmo dia, à noite, o Prof JAIME CORTESÃO, no auditório do Ministério da Educação, abordou, em conferência, o tema "A cartografia antiga e os fundamentos pré-históricos da nação brasileira". Durante a sua conferência o Prof. JAIME CORTESÃO exibiu 16 mapas da cartografia antiga do Brasil, especialmente confeccionados para aquele fim.

Logo depois da sessão plenária realizada a 13 daquele mês, pronunciou uma conferência sobre a "Amazônia brasileira", o Sr ARTUR CÉSAR FERREIRA REIS, tendo abordado flagrantes da formação e da atualidade daquela região.

À noite ainda desse dia, no auditório do Ministério da Educação, debatendo o tema "Rio-de-Janeiro, cidade *sui generis*", o Prof. EVERARDO BACKHEUSER realizou uma conferência, sendo apresentada ao auditório pelo Prof MAURÍCIO JOPPERT DA SILVA

Durante a excursão que os congressistas levaram a efeito à Baixada Fluminense, o Prof ALBERTO RIBEIRO LAMEGO fez uma erudita e interessante preleção relativa à região visitada.

Encerrando tão importante série cultural o comandante BRÁS DIAS DE AGUIAR, no Auditório do Ministério da Educação fez uma conferência sobre a região amazônica, sendo apresentado pelo ministro ORLANDO LEITE RIBEIRO

Exposições de Cartografia, de Oceanografia e de Didática da Geografia

Como parte integrante do Congresso, estiveram abertas aos estudiosos em geral, instaladas em locais diferentes, três exposições científicas e culturais, que conseguiram despertar vivo interesse de quantos técnicos especialistas que as visitaram

O primeiro desses certames a ser inaugurado foi a Exposição de Cartografia Brasileira, que ocupou todo o vasto 21^o pavimento do Edifício Serenador

A abertura solene da Exposição efetuou-se na tarde de 9 de setembro, depois da realização do coquetel oferecido no terraço daquele prédio aos congressistas pelas comissões organizadoras do Congresso

Iniciando a solenidade presidida pelo embaixador JOSÉ CARLOS DE MACEDO SOARES, falou o Eng.^o BENEDITO QUINTINO DOS SANTOS que fez o discurso oficial Passando-se ao ato inaugural, o embaixador MACEDO SOARES falou sobre a importância e oportunidade da Exposição que ia ser aberta ao público, dizendo que a fita simbólica que vedava a entrada da mesma, devia ser cortada por quem já estava integrado na História e na Geografia do Brasil, no seu campo mais árduo qual o da demarcação das fronteiras nacionais convidando, por isso, o comandante BRÁS DIAS DE AGUIAR, considerando após, inaugurado o certame

A Exposição Cartográfica Brasileira, para a qual concorreram todas as entidades geográficas dos Estados, dos Territórios Federais e das instituições públicas e particulares, constou de 18 stands adequadamente dispostos Além de copioso material cartográfico, relativo a todas as regiões, figuraram, em foto montagem, painéis com aspectos regionais das grandes regiões brasileiras, bem como amostras de produtos econômicos e outros elementos de natureza geográfica

Exposição de Didática da Geografia

Pela manhã do dia 12 de setembro, foi solenemente inaugurada, em um dos salões do Instituto de Educação da Prefeitura Municipal, a Exposição de Didática da Geografia, organizada pelo Prof GERALDO SAMPAIO DE SOUSA, sob o alto patrocínio dos Srs Dr. HENRIQUE DODSWORTH e coronel JONAS CORREIA, respectivamente, prefeito do Distrito Federal e secretário-geral da Educação e Cultura da Municipalidade. Falou no ato inaugural o Dr NESTOR LIMA, tendo, após, o prefeito HENRIQUE DODSWORTH cortado a fita simbólica, dando como inaugurado o certame, que passou a ser percorrido pelos presentes

O certame, que constituiu uma contribuição da Secretaria Geral de Educação e Cultura, da Prefeitura do Distrito-Federal, foi grandemente visitado, durante o Congresso, sobretudo por professores de geografia.

A Secção Didática teve como objetivo apresentar aos professores de Geografia os elementos necessários à realização dos diversos cursos da referida matéria, assim como também, mostrar exemplares de mapas, cartas e livros de utilidade para o magistério e constituiu de quatro subsecções:

a) Livros didáticos; b) Mapas, Atlas e Cartas geográficas; c) Instrumentos e modelos geográficos, d) Trabalhos realizados pelos alunos

Exposição de Oceanografia

Com a presença dos Srs ministro ARISTIDES GUILHEM, titular da pasta da Marinha, embaixador JOSÉ CARLOS DE MACEDO SOARES, presidente do Congresso, autoridades e congressistas, inaugurou-se, à tarde do dia 12 de setembro, a Exposição de Oceanografia, instalada num dos salões do Colégio Pedro II, (Externato) e organizada pelo comandante ARMANDO PINA. Depois de, a convite do Prof F. A. RAJA GABAGLIA, percorrerem as dependências do Colégio, padrão do ensino secundário, os congressistas reuniram-se na sala da diretoria do Colégio Pedro II.

Convidado pelo embaixador JOSÉ CARLOS DE MACEDO SOARES, o almirante ARISTIDES GUILHEM cortou a fita simbólica que vedava a entrada do certame, falando na ocasião o Prof JOÃO CAPISTRANO RAJA GABAGLIA que, como orador oficial, discorreu sobre a solenidade, após, o almirante ARISTIDES GUILHEM enalteceu a iniciativa, congratulando-se, por fim, com os organizadores do Congresso.

A Exposição, que foi a primeira da América do Sul, reuniu uma parte do material oceanográfico, hidrográfico, da fauna e da flora aquáticas, bem como aparelhos e instrumentos de meteorologia, de pesca e trabalhos de estudos de biologia e bacteriologia das águas, pertencentes ao Instituto Osvaldo Cruz.

Também foi exposta uma coleção de cartas batimétricas e hidrográficas levantadas pela Marinha de Guerra do Brasil e outro conjunto de cartas oceanográficas completas organizadas e levadas a efeito pelo governo francês para o serviço de pesca local.

Figuraram na Exposição, além de grande cópia de material especializado, dois projetos de aquário e uma carta com o assinalamento do provável planalto continental do Brasil e da linha de cem milhas de mar territorial necessário a cobrir completamente todo esse

planalto, campo natural de pastagem e cultura dos nossos peixes.

Visita ao chefe do Governo

No dia 8 de setembro, os congressistas foram, incorporados, ao Palácio do Catete, em visita ao presidente GETÚLIO VARGAS. Recebidos no Salão Amarelo da Casa de Despachos do Governo, pelos altos funcionários da Presidência, momentos depois deu entrada no recinto o presidente GETÚLIO VARGAS, sendo entregue a Sua Excelência o diploma de presidente de honra e o distintivo do X Congresso. Como orador oficial da solenidade, discursou o Prof. RAJA GABAGLIA. Respondendo à saudação feita, o presidente GETÚLIO VARGAS agradeceu a homenagem, formulando votos para que o certame atingisse as suas finalidades.

Visita ao Instituto de Educação do Distrito-Federal

Os participantes do certame, conforme estabelecia o programa, estiveram, às 9 horas do dia 12 de setembro, no Instituto de Educação, da Prefeitura do Distrito Federal, sendo ali recebidos pelos Dr. HENRIQUE DODSWORTH, coronel JONAS CORREIA, Frois VEIGA CABRAL e LEONEL GONZAGA.

No auditório daquele Instituto realizou-se uma sessão, presidida pelo governador da cidade, na qual tomaram parte, além dos visitantes, professores e alunos do Instituto, tendo saudado os congressistas o Prof VEIGA CABRAL. Em agradecimento falou o Dr. NESTOR LIMA.

Excursão à Baixada Fluminense

Os delegados ao Congresso dedicaram o dia 14 de setembro para uma excursão à Baixada Fluminense, durante a qual tiveram a oportunidade de apreciar os trabalhos de saneamento e de aproveitamento daquela região. Tomaram parte na excursão, além dos congressistas acompanhados pelo Sr. embaixador JOSÉ CARLOS DE MACEDO SOARES, o Eng.º HILDEBRANDO DE ARAÚJO GÓIS, diretor do Departamento Nacional de Obras e Saneamento e demais técnicos dessa instituição.

As 8 horas da manhã deixaram a cidade os ônibus especiais, computando mais de 150 delegados, rumo às terras fluminenses, hoje, em grande parte, readquiridas e completamente incorporadas à produção nacional.

Junto às obras do canal de Sarapuí realizou-se a primeira parada, explicando o diretor do D. N. O. S., com absoluta precisão de detalhes, o difícil problema de saneamento de um terreno situado, às vezes, quase meio metro abaixo do nível do mar.

Falou, inicialmente, o Eng.º HILDEBRANDO DE ARAÚJO GÓIS para explicar



Aspecto tomado por ocasião do ato inaugural da Exposição de Cartografia que funcionou durante a realização do X Congresso Brasileiro de Geografia, vendo-se o Sr embaixador JOSÉ CARLOS DE MACEDO SOARES, fazendo o discurso franqueando aquêlê certame ao público

as dificuldades ali encontradas com a escavação para construção de canais, referindo-se as variações do nível durante as cheias e a função das bombas ali colocadas Detalhou, também, os trabalhos executados pelo D N O S em Goitacás, Araruana, na Guanabara e em Sepetiba.

Adiantou o Eng.º HILDEBRANDO GÓIS que, até à data de 31 de julho do corrente ano, foi executada a construção de pontes de natureza diversa, num total de 45, com cerca de 4 524,85 metros

Em Iguaçú, os visitantes puderam observar, em funcionamento, uma das chamadas bombas *Murphy Diesel*, dissertando nessa ocasião o Sr HILDEBRANDO GÓIS sobre a formação geológica da Baixada, tôda dos períodos terciário e quaternário, justificando a salubridade pela constituição preponderante no terreno do feldspato, mica e quartzo

As 12 horas, na "Cidade das Meninas" realizou-se o almôo oferecido aos excursionistas, que decorreu num franco ambiente de alegria. Em nome dos congressistas falou o desembargador HENRIQUE DA SILVA FONTES.

Findo o almôo, após as palavras do diretor do D. N. O. S., referindo-se aos trabalhos do Congresso de Geografia, fêz uma bem fundamentada prele-

ção sobre a Baixada, o Prof Dr ALBERTO RIBEIRO LAMEGO

Subordinando a sua palestra a dois trechos, o "grande sistema de falhas" e "dessecamento e ampliação da Baixada", o Sr ALBERTO RIBEIRO LAMEGO subdividiu-a em vários temas, falando sobre a grande escarpa da serra do Mar, e erosão quanto aos trabalhos dos rios e à erosão, trabalho do mar.

Os congressistas visitam o prefeito Henrique Dodsworth

Os membros do certame, no dia 8 de setembro, à tarde, tendo à frente o embaixador JOSÉ CARLOS DE MACEDO SOARES, estiveram no Palácio da Prefeitura Municipal, em visita ao prefeito HENRIQUE DODSWORTH Saudou o governador da cidade o Eng.º CÍCERO DE MORAIS, tendo o prefeito DODSWORTH agradecido.

Jantar oferecido aos congressistas pelo embaixador J. C. de Macedo Soares

No salão de banquetes do Automóvel Clube do Brasil, o embaixador JOSÉ CARLOS DE MACEDO SOARES ofereceu, na noite de 9 de setembro, aos congressistas um jantar, no qual além dos participantes do certame, tomaram parte altas autoridades da administra-

ção civil e das classes militares, tendo falado, em primeiro lugar, o embaixador MACEDO SOARES que, acentuando o alto significado da fraternal reunião, disse da satisfação que sentia em ver congregada ali a comunhão geográfica pátria, terminando por saudar os presentes em nome do Instituto Brasileiro de Geografia e Estatística. Em nome dos congressistas falou o Dr. NESTOR LIMA, do Rio-Grande-do-Norte, que agradeceu a homenagem.

Os congressistas em visita ao Conselho Nacional de Geografia

O Conselho Nacional de Geografia recebeu, oficialmente, a 9 de setembro, pela manhã, a visita dos participantes do certame. Recebidos pelo embaixador JOSÉ CARLOS DE MACEDO SOARES e Eng.^o LEITE DE CASTRO, respectivamente, presidente e secretário-geral desse órgão, foram aos visitantes franqueadas as dependências da instituição, bem como da sua repartição executiva central, o Serviço de Geografia e Cartografia.

Antes da realização da visita, o Eng.^o LEITE DE CASTRO falou, no gabinete da diretoria, aos congressistas, fazendo uma preleção sobre o desenvolvimento da geografia no Brasil.

Depois dessa palestra os visitantes percorreram as dependências do Conselho, demorando-se, particularmente na Seção da Carta Geral do Brasil ao milionésimo.

Almôço oferecido pelo prefeito do Distrito-Federal

No restaurante da Prefeitura Municipal, situado na Praia Vermelha, realizou-se, a 17 de setembro, o almôço que o Sr. HENRIQUE DODSWORTH, prefeito do Distrito-Federal, ofereceu aos congressistas. Oferecendo o ágape, falou o Sr. HENRIQUE DODSWORTH, tendo o Prof. NÉLSON DE SENA agradecido em nome dos homenageados.

Passeio pela cidade — Visita à Fortaleza de Santa Cruz e ao marco inicial da cidade

Os congressistas realizaram, no dia 18 de setembro, um longo e interessante passeio pela cidade, visitando os pontos mais pitorescos por seus aspectos geográficos e paisagísticos.

Durante esse passeio, estiveram em visita à Fortaleza de Santa Cruz, a convite do ministro EURICO GASPAR DUTRA, titular da pasta da Guerra. Recebidos ali pelo coronel AFONSO DE CARVALHO, foram os visitantes saudados por esse oficial, tendo agradecido em nome dos congressistas o general AZEVEDO CASTRO.

Após essa visita, os participantes do certame foram visitar o marco inicial da cidade, que se situa perto do morro Cara-de-Cão.

Visita ao Serviço de Documentação do Itamarati

Realizou-se, na tarde de 12 de setembro, a visita programada, ao Palácio Itamarati, especialmente ao seu Serviço de Documentação. Recebidos pelo embaixador PEDRO LEÃO VELOSO, titular interino da pasta das Relações Exteriores, depois de breve permanência no gabinete ministerial, os participantes do Congresso foram ao Serviço de Documentação, onde eram aguardados pelo Dr. JORGE LATOUR, chefe do mesmo Serviço, sendo-lhes, então, exibidos os documentos, bem como os mapas pertencentes àquêl Ministério. Além dessa documentação, foram apresentados aos visitantes os livros mais raros da biblioteca, os quais constituem verdadeiras preciosidades bibliográficas. O Dr. JORGE LATOUR fez minuciosa e erudita exposição explicativa acerca da documentação exibida.

Interpretando o sentir dos congressistas, falou o coronel JAGUARIBE DE MATOS, tendo o Dr. JORGE LATOUR agradecido as referências feitas à excelência do trabalho que ali vem se realizando sob a sua chefia.

Missa votiva

Celebrada pelo Sr. Arcebispo Metropolitano, realizou-se, a 10 de setembro, na Catedral Metropolitana, uma missa votiva pelo êxito do certame, com o comparecimento de todos os componentes.

Missa solene e almôço no Mosteiro de São Bento

Perante numerosos congressistas realizou-se, pela manhã do dia 17 de setembro, uma missa em ação de graças, por iniciativa de D. ALCUIÑO MEYER e por ele próprio oferecida.

Finda a celebração da missa os congressistas, a convite de D. TOMÁS KELLER, abade dos beneditinos, visitaram o convento, e, após, almoçaram.

Homenagem ao Cel. Magalhães Barata, chefe da delegação paraense

No auditório do Ministério da Educação realizou-se a solenidade de homenagem ao coronel MAGALHÃES BARATA, interventor federal no Estado do Pará e chefe da delegação paraense ao certame.

A solenidade foi presidida pelo embaixador JOSÉ CARLOS DE MACEDO SOARES. Fez o discurso oficial o ministro JOÃO SEVERIANO DA FONSECA HERMES, tendo agradecido o coronel MAGALHÃES BARATA.

Inauguração da placa comemorativa do Congresso na sede do Instituto Histórico e Geográfico

Geográfico Brasileiro, a solenidade da inauguração de uma placa comemorativa da realização do X Congresso

A tarde do dia 16 de setembro realizou-se, na sala da Portaria do Instituto Histórico e Geográfico Brasileiro, a solenidade da inauguração de uma placa comemorativa da realização do X Congresso. A solenidade foi presidida pelo professor RAJA GABAGLIA, presidente da comissão Organizadora Central daquele certame, o qual, reunidos na sala de acesso à sede do importante sodalício todos os componentes, acentuou o cunho comemorativo de cerimônia, enaltecendo o acolhimento dispensado pelo Instituto Histórico e Geográfico Brasileiro que bem era a "Casa do Brasil", falando depois sobre a personalidade do Sr embaixador JOSÉ CARLOS DE MACEDO SOARES, a quem o Congresso devia, em primeiro lugar, o brilhantismo de que se revestiu Aquela solenidade, disse o professor RAJA GABAGLIA, bem traduzia os agradecimentos da Comissão Organizadora Central, pelo acolhimento dispensado pelo presidente perpétuo do Instituto, o preclaro brasileiro, embaixador MACEDO SOARES.

Foi dada, após, a palavra ao Dr M A TEIXEIRA DE FREITAS, para, em

A tarde do dia 16 de setembro realizou-se, na sala da Portaria do Instituto Histórico e Geográfico Brasileiro, a solenidade da inauguração de uma placa comemorativa da realização do X Congresso

nome da Comissão, fazer o discurso inaugural da placa, sendo esta oficialmente inaugurada, tendo descerrado a bandeira brasileira, que a cobria, a Prof^a MARIA DA CONCEIÇÃO VICENTE DE CARVALHO

Em nome do Instituto Histórico e Geográfico falou, agradecendo a homenagem, o escritor Sr GUSTAVO BARROSO

Comissão dos Anais do Congresso

O Prof. FERNANDO ANTÔNIO RAJA GABAGLIA, presidente da Comissão Organizadora do certame, de acôrdo com o Regulamento, designou os Srs ministro João SEVERIANO DA FONSECA HERMES JÚNIOR, Eng^o CRISTÓVÃO LEITE DE CASTRO, cônsul MURILO DE MIRANDA BASTO e Dr CARLOS DOMINGUES, para constituírem a comissão que, sob a sua direção, se encarregará da elaboração dos "Anais do X Congresso Brasileiro de Geografia".

Teses premiadas

Reunidos na tarde do dia 19 de setembro, na Sociedade de Geografia do Rio-de-Janeiro, os presidentes das dez comissões técnicas do Congresso, deliberaram sobre a concessão dos prêmios aos autores das teses mais importantes.



A foto acima foi tomada durante a visita que o ministro da Guerra EURICO GASPAR DUTRA fez ao X Congresso Brasileiro de Geografia, vendo-se Sua Excelência na mesa que presidiu os trabalhos, ao lado do embaixador JOSÉ CARLOS DE MACEDO SOARES, presidente do certame

Depois de demorado exame das dez contribuições que mereceram louvores do certame, a comissão resolveu conferir ao Eng^o ALBERTO RIBEIRO LAMEGO, autor da monografia *O Homem e a Restinga*, o "Prêmio José Boiteux" (medalha de ouro) e medalhas de prata aos Srs Eng^o VÍTOR ANTÔNIO PELUSO JÚNIOR, Dr SAMUEL BENCHIMOL e Prof. JAIME CORTESÃO, respectivamente, autores das teses *Lajes, a rainha da Serra, O cearense na Amazônia* (inquérito antro-po-geográfico sobre o tipo de imigrante), e *A Cartografia e os fundamentos prehistóricos da Nação Brasileira*

Também a comissão resolveu premiar com medalhas de bronze os seguintes congressistas, dentre os que enviaram trabalhos ao Congresso Srs Dr BOLÍVAR BORDALO DA SILVA e ARMANDO BORDALO DA SILVA, autores da tese *A Costa Oriental do Pará*, Prof AGNELO BITENCOURT, autor da tese *Perfil do*

Homem da Amazônia, Prof. CARLOS MARIE CANTÃO autor da contribuição *Programa-tipo de excursões geográficas para fins didáticos*, ministro João SEVERIANO DA FONSECA HERMES JÚNIOR, autor da memória *O Rio Javari — Uma carta geral, aspecto físico e expedições demarcadoras* e Dr. ARTUR CÉSAR FERREIRA REIS, autor da tese *Sertanistas, Missionários e Demarcadores da Revelação Geográfica da Amazônia*

Essas resoluções da Comissão designada para conferir tais prêmios foram dadas a conhecer na sessão solene comemorativa do 61^o aniversário da Sociedade de Geografia do Rio-de-Janeiro Assinaram o parecer geral os Srs general EMÍLIO FERNANDES DE SOUSA DOCCA, ministro ORLANDO LEITE RIBEIRO, Prof^o FERNANDO ANTÔNIO RAJA GABAGLIA, Eng^o HILDEBRANDO DE ARAÚJO GÓIS, comandante BRÁS DIAS DE AGUIAR e Prof. ALÍRIO DE MATOS