

QUARTA SESSÃO ORDINÁRIA DAS ASSEMBLÉIAS GERAIS DOS CONSELHOS NACIONAIS DE GEOGRAFIA E DE ESTATÍSTICA

A INSTALAÇÃO SOLENE DOS TRABALHOS

No salão de conferências da Academia Nacional de Medicina, fidalgamente cedido por essa prestigiosa entidade científica, realizou-se, solenemente, em 1 de Julho findo, a sessão inaugural da 4.^a sessão ordinária das Assembléias Gerais do Conselho Nacional de Geografia e do Conselho Nacional de Estatística. Na ausência imprevista do Senhor Embaixador JOSÉ CARLOS DE MACEDO SOARES, presidente do Instituto Brasileiro de Geografia e Estatística, assumiu a direcção dos trabalhos o Senhor HETTOR BRACET, diretor do Serviço de Estatística Demográfica, Moral e Política do Ministério da Justiça, seu substituto legal. Após esclarecer o motivo da ausência fortuita do presidente do I.B.G.E., o Senhor HETTOR BRACET convidou a tomarem lugar na mesa diretora dos trabalhos os Senhores Comandante ÂNGELO NOLASCO, representante do Senhor Presidente da República, Professor CARNEIRO FILIPE, presidente da Comissão Censitária Nacional, Professor GIORGIO MORTARA, consultor técnico do Serviço Nacional de Recenseamento, Eng. VALDEMAR LUZ, diretor do Departamento Nacional de Estradas de Ferro, Professor VENÂNCIO FILHO, da Associação Brasileira de Educação, Professor ARTUR MOSES, da Academia Brasileira de Ciências, Professor LUIZ DODSWORTH MARTINS, da Sociedade de Economia Política, Prof. DANIEL DE CARVALHO, das Faculdades Católicas do Rio de Janeiro, Coronel JAGUARIBE DE MATOS e Professor MAURÍCIO JOPERT. Coube ao Senhor M. A. TEIXEIRA DE FREITAS, a convite da presidência, proceder à leitura do discurso que o Senhor Embaixador JOSÉ CARLOS DE MACEDO SOARES havia escrito para o ato inaugural da solenidade.

A oração do preclaro presidente do Instituto Brasileiro de Geografia e Estatística, abordou largamente as realizações levadas a efeito e em andamento, que constituem as tarefas dos vários órgãos que integram o sistema geográfico-estatístico do País, sob sua esclarecida direcção, enumerando, um a um, os empreendimentos e as iniciativas atinentes aos setores geográfico, estatístico e censitário, a partir da assembléia anterior.

Terminada sob aplausos, a leitura do discurso inaugural, os Senhores



CRISTÓVÃO LEITE DE CASTRO e M. A. TEIXEIRA DE FREITAS, respectivamente Secretário Geral do Conselho Nacional de Geografia e Secretário Geral do Conselho Nacional de Estatística, procederam à chamada dos nomes dos delegados das entidades administrativas da União Federal e das Unidades Estaduais, presentes à reunião.

Conhecidos pela casa os nomes dos membros que iriam integrar as assembléias dos órgãos permanentes do I.B.G.E., foi dada a palavra, em seguida, ao Coronel RENATO BARBOSA RODRIGUES PEREIRA, delegado técnico do Ministério das Relações Exteriores, no Diretório Central do C.N.G. para saudar, em nome dos órgãos federais que integram a ala geográfica do I.B.G.E., os seus colegas das delegações estaduais, tendo respondido em agradecimento, o Sr. JOÃO PONCE DE ARRUDA, secretário geral do Governo do Estado de Mato Grosso e presidente do Diretório Regional de Geografia daquele Estado. Em nome dos representantes federais da ala estatística o Senhor OSVALDO COSTA MIRANDA, diretor do Serviço de Estatística da Previdência e Trabalho do Ministério do Trabalho, Indústria e Comércio saudou, igualmente, os seus companheiros representantes estaduais, havendo respondido a essa saudação o Senhor AFRÂNIO DE CARVALHO, diretor do Departamento Estadual de Estatística do Estado da Baía.

Além das pessoas acima citadas, o amplo salão da Academia Nacional de Medicina estava repleto de outras ilustres personalidades de relêvo nos nossos meios intelectuais e administrativos, bem como representantes de várias entidades culturais e técnicas do país. Uma banda musical dos Fuzileiros Navais tocou durante a recepção aos convencionais e convidados.

REPRESENTANTES CREDENCIADOS PERANTE A ASSEMBLÉIA DO CON- SELHO NACIONAL DE GEOGRAFIA

A relação dos membros credenciados à 4.^a Assembléia Geral do Conselho Nacional de Geografia, que o Eng. CRISTÓVÃO LEITE DE CASTRO leu e apresentou à mesa, continha os nomes das seguintes pessoas: *Representação Federal*: Embaixador JOSÉ CARLOS DE MACEDO SOARES, Presidente do I. B. G. E.; Eng. CRISTÓVÃO LEITE DE CASTRO, Secretário do





Aspecto de uma sessão ordinária que, como as demais, foram realizadas na sala "Varnaghen", do Instituto Histórico e Geográfico Brasileiro. Ao fundo a "Coroação de D. Pedro II", trabalho incompleto do pintor Manuel de Araújo Porto Alegre.

Conselho Nacional de Geografia; Dr. GÉRSON DE FARIA ALVIM, Delegado do Ministério da Agricultura; Prof. FERNANDO RAJA GABAGLIA, Delegado do Ministério da Educação e Saúde; Prof. CARLOS MIGUEL DELGADO DE CARVALHO, Representante Especial do Ministério da Educação e Saúde; Eng. ULPIANO DE BARROS, Delegado do Ministério da Fazenda; General JOSÉ ANTÔNIO COELHO NETO, Delegado do Ministério da Guerra; Dr. EUGÊNIO VILHENA DE MORAIS, Delegado do Ministério da Justiça e Negócios Interiores; Cte. ANTÔNIO ALVES DA CÂMARA JÚNIOR, Delegado do Ministério da Marinha; Coronel RENATO BARBOSA RODRIGUES PEREIRA, Delegado do Ministério das Relações Exteriores; Min. JOÃO SEVERIANO DA FONSECA HERMES, Representante especial do Ministério das Relações Exteriores; Eng. DULFE PINHEIRO MACHADO, Delegado do Ministério do Trabalho, Indústria e Comércio; Eng. JOAQUIM LICÍNIO DE SOUSA ALMEIDA, Delegado do Ministério da Viação e Obras Públicas; Dr. JOÃO DE LOURENÇO, Representante do Conselho Nacional de Estatística; Dr. CARLOS SOARES PEREIRA, Representante da Prefeitura do Distrito Federal; Dr. LAFAIETE RESENDE, Delegado do Território do Acre; Dr. SOUSA BRASIL, Representante das Instituições Culturais; Dr. VIRGÍLIO CORREIA FILHO, Representante das Instituições Técnicas. *Representações regionais*: Senhor JOÃO MESQUITA LARA, Delegado de Alagoas; Dr. PEDRO SEVERIANO NUNES, Delegado do Amazonas; Eng. LAURO SAMPAIO, Delegado da Baía; Dr. TORCÁPIO FERREIRA, Delegado do Ceará; Dr. CÍCERO DE MORAIS, Delegado do Espírito Santo, Dr. ZOROASTRO ARTIAGA, Delegado de Goiás; Dr. CÁSSIO DOS REIS COSTA, Delegado do Maranhão; Dr. JOÃO PONCE DE ARRUDA, Delegado de Mato Grosso; Eng. BENEDITO QUINTINO DOS SANTOS, Delegado de Minas Gerais; Dr. JARBAS DE CASTRO ALVES PEREIRA, Delegado do Pará; Dr. LEOMAX FALCÃO, Delegado da Paraíba; Dr. FRANCISCO LEITE, Delegado do Paraná; Dr. SOUSA BARROS, Delegado de Pernambuco; Dr. JOÃO BASTOS, Delegado do Piauí; Dr. LUIZ DE SOUSA, Delegado do Rio de Janeiro; Dr. LUIZ CÂMARA CASCUDO, Delegado do Rio Grande do Norte; Dr. JOÃO BATISTA PEREIRA, Delegado do Rio Grande do Sul; Dr. JOSÉ NICOLAU BORN, Delegado de Santa Catarina; Eng. VALDEMAR LEFÈVRE, Delegado de São Paulo; Prof. JOÃO CARLOS DE ALMEIDA, Delegado de Sergipe.

TRABALHOS NORMAIS DA ASSEMBLÉIA

Na sala "Varnhagem" do Instituto Histórico e Geográfico, posta à disposição do Diretório Central do Conselho Nacional de Geografia, pela Diretoria daquela entidade cultural, tiveram início, no dia 3 daquele mesmo mês, os

trabalhos normais da 4.^a sessão da Assembléia Geral do Conselho Nacional de Geografia, sob a presidência do Cel. RENATO RODRIGUES PEREIRA, com o comparecimento de todos os membros antes nomeados, prolongando-se os trabalhos, em sessões diárias, daquela data até o dia 26 seguinte, quando do seu encerramento. Durante as 20 reuniões ordinárias efetuadas nesse período, foram discutidas e aprovadas 41 Resoluções.

CONSTITUIÇÃO DAS COMISSÕES

Na primeira reunião ordinária, foram eleitos por aclamação os seguintes nomes propostos pelo Secretário Geral, para comporem as comissões regulamentares: *Comissão de Finanças*: Senhores BENEDITO QUINTINO DOS SANTOS, JOÃO MESQUITA LARA, CÁSSIO REIS COSTA, JOÃO LEOMAX FALCÃO e JOÃO BASTOS. *Comissão de Coordenação*: Senhores GÉRSON DE FARIA ALVIM, JOAQUIM TORCÁPIO FERREIRA, JOSÉ NICOLAU BORN e ZOROASTRO ARTIAGA. *Comissão de Redação*: Senhores JOÃO SEVERIANO DA FONSECA HERMES, CÍCERO DE MORAIS, LUIZ DA CÂMARA CASCUDO, LAURO SAMPAIO e VIRGÍLIO CORREIA FILHO.


VISITANTES ILUSTRES À ASSEMBLÉIA

Durante os trabalhos normais da Assembléia foram registadas as visitas de altas personalidades da ciência geográfica e da alta administração do país, havendo todos demonstrado vivo interesse pelo andamento dos trabalhos e prestado valiosa colaboração durante os debates travados em torno das resoluções adotadas no certame.

Esses visitantes foram: Dr. NEREU RAMOS, ilustre Interventor Federal no Estado de Santa Catarina; Prof. EVERARDO BACKHEUSER e ALÍRIO DE MATOS, da Escola Politécnica e Consultores Técnicos do Conselho Nacional de Geografia; Dr. ABELARDO DE VERGUEIRO CÉSAR, prestigiosa figura do Governo Paulista, onde ocupa o cargo de Secretário da Justiça; Ministro BERNARDINO JOSÉ DE SOUSA, membro do Tribunal de Contas e emérito historiador e geógrafo; Prof.^a CHIQUINHA RODRIGUES, presidente da Bandeira Paulista de Alfabetização e Senhora MAURA DE SENA PEREIRA, membro do magistério catarinense.

EXCURSÕES DE ESTUDOS E OBSERVAÇÕES

Em atenção a amáveis convites dirigidos aos convencionais, por intermédio da mesa diretora dos trabalhos da Assembléia, foram realizadas várias excursões de estudos e observações no Distrito Federal, e Estados do Rio de Janeiro e Minas Gerais.



Grupo feito na Praça Paris, ao pé da estátua do Marechal Deodoro, ao ter início a excursão oferecida pela Prefeitura do Distrito Federal aos Delegados.




Excursão oferecida pela Prefeitura do Distrito Federal. Visita à nova estrada Rio-Petrópolis.



Excursão oferecida pela Prefeitura do Distrito Federal. — No alto do Corcovado, ao pé do Monumento Cristo Redentor.



Excursão oferecida pela Prefeitura do Distrito Federal. — Durante a visita à nova estrada da Tijuca. Junto à 'Cascatinha.'



A primeira excursão foi levada a efeito a convite do Eng. CARLOS SOARES PEREIRA, representante da Prefeitura do Distrito Federal, o qual, em nome do Prefeito Dr. HENRIQUE DONSWORTH, levou os seus companheiros de representação junto à Assembléia às imponentes obras de rodoviação que a atual administração da Prefeitura vem realizando nesta capital, sendo visitada a variante Rio-Petrópolis e a estrada do Redentor. Após essa excursão foi servido um *cock-tail* no Automóvel Clube. A segunda excursão realizou-se em visita às estradas de rodagem do Estado do Rio de Janeiro e à Fábrica de Cimento Mauá, a convite do engenheiro LUIZ DE SOUSA, Diretor de Obras, que ofereceu, após, aos convidados, um almôço no Cassino Icaraí. A última excursão dos membros da Assembléia foi à florescente capital Belo Horizonte, a convite do ilustre Governador do Estado de Minas Gerais, dirigido por intermédio do engenheiro BENEDITO QUINTINO DOS SANTOS, Diretor do Departamento Geográfico e Geológico do Estado.

Por último, o engenheiro CRISTÓVÃO LEITE DE CASTRO, Secretário Geral do Conselho Nacional de Geografia, ofereceu aos membros da Assembléia um almôço de despedida, no restaurante do Morro da Urca.

Durante tôdas essas solenidades foram trocados amistosos brindes.

ENCERRAMENTO DOS TRABALHOS

O encerramento dos trabalhos da 4.^a sessão ordinária das Assembléias Gerais do Conselho Nacional de Geografia e do Conselho Nacional de Estatística, realizou-se no dia 26 de Julho último, em sessão presidida pelo Embaixador JOSÉ CARLOS DE MACEDO SOARES. Nessa última reunião, por parte da ala geográfica do Instituto, o engenheiro CRISTÓVÃO LEITE DE CASTRO, procedeu à leitura do relatório dos trabalhos realizados pela Assembléia. Também o engenheiro BENEDITO QUINTINO DOS SANTOS, em rápido improviso e em nome dos delegados estaduais ao certame, usou da palavra para apresentar despedidas aos convencionais, tecendo ligeiro e judicioso comentário em torno dos problemas geográficos do país, debatidos na reunião que se ia encerrar.

EMENTÁRIO DAS RESOLUÇÕES APROVADAS

Atingiu ao número de 41 as Resoluções aprovadas pela 4.^a sessão da Assembléia Geral do Conselho Nacional de Geografia. Enumeramos a seguir essas Resoluções, acompanhadas de ligeira ementa:

Resolução n.º 65 — de 9 de Julho de 1941. Elege o Corpo de Consultores Técnicos Nacionais.

Resolução n.º 66 — de 9 de Julho de 1941. Reelege os membros das Comissões Técnicas Permanentes como medida de exceção e preenche as vagas nelas existentes.

Resolução n.º 67 — de 9 de Julho de 1941. Exprime congratulações pela eleição do Dr. M. A. TEIXEIRA DE FREITAS para presidente do Instituto Interamericano de Estatística.

Resolução n.º 68 — de 12 de Julho de 1941. Dispõe sobre a publicação de trabalhos referentes à Geografia do Brasil, constituindo a Biblioteca Geográfica Brasileira.

Resolução n.º 69 — de 12 de Julho de 1941. Dispõe sobre a publicação do trabalho intitulado *O Homem e o Brejo*, de autoria do Eng. ALBERTO RIBEIRO LAMEGO.

Resolução n.º 70 — de 14 de Julho de 1941. Dispõe sobre a situação dos profissionais diplomados pelo extinto Instituto Politécnico de Florianópolis.

Resolução n.º 71 — de 14 de Julho de 1941. Estabelece o concurso do Conselho na aquisição de aparelhagem técnica destinada às repartições geográficas integradas.

Resolução n.º 72 — de 14 de Julho de 1941. Fixa um quadro de divisão regional do Brasil, para fins administrativos, promove a sua adoção pela estatística brasileira e dá outras providências.


Resolução n.º 73 — de 15 de Julho de 1941. Patrocina a concessão de sede no futuro Palácio do Silogeu para as Instituições integradas no Conselho.

Resolução n.º 74 — de 15 de Julho de 1941. Determina a publicação do *Anuário Geográfico do Brasil*.


Resolução n.º 75 — de 16 de Julho de 1941. Rende um preito de saudade aos Membros do Conselho falecidos durante o biênio 1939-41.


Resolução n.º 76 — de 17 de Julho de 1941. Exprime pronunciamentos acerca do Recenseamento Geral da República de 1940.

Resolução n.º 77 — de 17 de Julho de 1941. Estabelece as normas a que deverá obedecer a divisão regional das Unidades Federadas Brasileiras, para fins práticos, propõe um quadro básico de divisão e dá outras providências.



Aspecto tomado por ocasião da visita feita, na Sociedade de Geografia do Rio de Janeiro, à Comissão Organizadora do X Congresso Brasileiro de Geografia.





- Resolução n.º 78 — de 18 de Julho de 1941. Aprova as contas do Conselho relativas ao exercício financeiro de 1.º de Julho de 1940 a 30 de Junho de 1941.
- Resolução n.º 79 — de 18 de Julho de 1941. Provê ao preparo de um guia de observação geográfica para distribuição aos Diretórios Municipais de Geografia.
- Resolução n.º 80 — de 18 de Julho de 1941. Determina a publicação dum catálogo de Coordenadas Geográficas selecionadas.
- Resolução n.º 81 — de 18 de Julho de 1941. Dispõe sobre a adesão ao X Congresso Brasileiro de Geografia.
- Resolução n.º 82 — de 19 de Julho de 1941. Determina a publicação de mapas referentes às Unidades Políticas da Federação.
- Resolução n.º 83 — de 19 de Julho de 1941. Fixa disposições acerca da Campanha de Levantamentos das Coordenadas Geográficas que o Conselho vem empreendendo.
- Resolução n.º 84 — de 19 de Julho de 1941. Promove a elaboração de estudos e pesquisas acerca da terminologia geográfica brasileira.
- Resolução n.º 85 — de 21 de Julho de 1941. Declara integral solidariedade do Conselho à participação do Instituto no "Batismo Cultural" da nova Capital de Goiaz.
- Resolução n.º 86 — de 21 de Julho de 1941. Dispõe sobre a organização de arquivos corográficos nas repartições regionais de Geografia.
- Resolução n.º 87 — de 21 de Julho de 1941. Dispõe sobre a organização do Museu de Geografia do Brasil.
- Resolução n.º 88 — de 21 de Julho de 1941. Institue o concurso anual de monografias referentes a aspectos da Geografia municipal, como uma contribuição do Conselho aos Congressos Brasileiros de Geografia.
- Resolução n.º 89 — de 23 de Julho de 1941. Dispõe sobre o orçamento do Conselho para 1942.
- Resolução n.º 90 — de 23 de Julho de 1941. Dispõe sobre a venda das publicações do Conselho.
- Resolução n.º 91 — de 23 de Julho de 1941. Determina a publicação mensal dum Boletim de Informações.
- Resolução n.º 92 — de 23 de Julho de 1941. Dispõe sobre a realização dum Curso de Cartografia anual, destinado à especialização dos desenhistas e cartógrafos das repartições centrais e regionais, integradas no Instituto.
- Resolução n.º 93 — de 24 de Julho de 1941. Dispõe sobre o plano de uniformização cartográfica promovido pelo Conselho.
- Resolução n.º 94 — de 25 de Julho de 1941. Dispõe sobre a publicação de um trabalho na Biblioteca Geográfica Brasileira.
- Resolução n.º 95 — de 25 de Julho de 1941. Define os documentos-credenciais para os delegados estaduais à Assembléa e dá outras providências.
- Resolução n.º 96 — de 25 de Julho de 1941. Estabelece que os relatórios que deverão ser encaminhados à Assembléa Geral, conforme determina a Resolução n.º 26 de 19-7-938 apresentem as atividades de um exercício financeiro-administrativo.
- Resolução n.º 97 — de 25 de Julho de 1941. Estabelece a obrigatoriedade da divulgação das Resoluções aprovadas pelos Diretórios do Conselho, entre si.
- Resolução n.º 98 — de 25 de Julho de 1941. Dispõe sobre a grafia dos nomes geográficos estrangeiros.
- Resolução n.º 99 — de 25 de Julho de 1941. Fixa uma classificação dos tipos de localidades brasileiras.
- Resolução n.º 100 — de 25 de Julho de 1941. Consigna um profundo agradecimento ao Instituto Histórico e Geográfico Brasileiro.
- Resolução n.º 101 — de 26 de Julho de 1941. Aprova os atos do Diretório Central e dos Diretórios Regionais efetuados no período de 1.º de Julho de 1939 a 30 de Junho de 1941.
- Resolução n.º 102 — de 26 de Julho de 1941. Dispõe sobre a Campanha alimétrica a cargo do Conselho.
- Resolução n.º 103 — de 26 de Julho de 1941. Dispõe sobre a situação financeira dos Diretórios Regionais de Geografia e dá outras providências.
- Resolução n.º 104 — de 26 de Julho de 1941. Atribue ao Diretório Central a realização de estudos sobre a divisão de novos municípios e sobre os perímetros urbanos das vilas e cidades, dentro da faixa de fronteira.
- Resolução n.º 105 — de 26 de Julho de 1941. Apresenta congratulações, faz apelos e outros pronunciamentos relacionados com os problemas da Geografia Nacional.
- Resolução n.º 106 — de 26 de Julho de 1941. Cria a Comissão Técnica de Oceanografia e Limnologia do Conselho.